

MAPA 5.4: Ruta 2-B

Leyenda:

Elementos Ruta 2-B

- Inicio ruta
- Final ruta
- Orden de paso
- Sentido de la ruta
- Recorrido



Unidades administrativas

- Termino municipal Torreldones
- Otros términos municipales
- Zonas urbanas

Infraestructuras de comunicación


- Autovía estatal
- Carretera autonómica
- Ferrocarril

Plan de Actuación de ámbito local ante emergencias por inclemencias invernales en el término municipal de Torreldones



00,10,20,30,4 km

1:11.000



Proyección UTM 30 N
Sistema de coordenadas ETRS89

